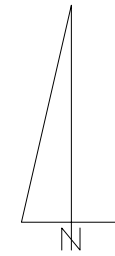
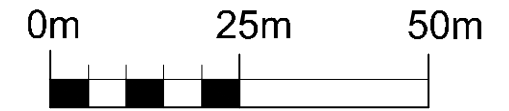


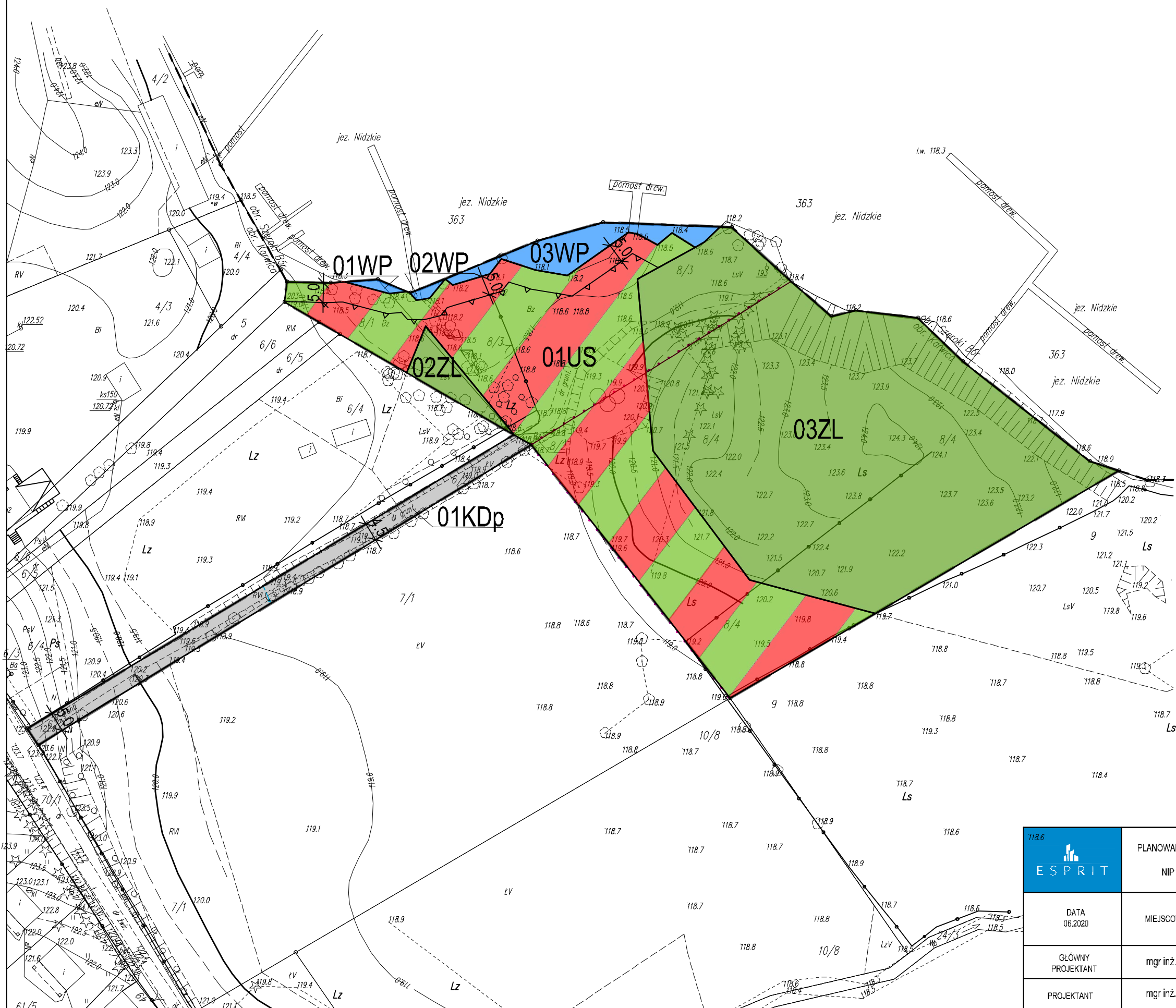
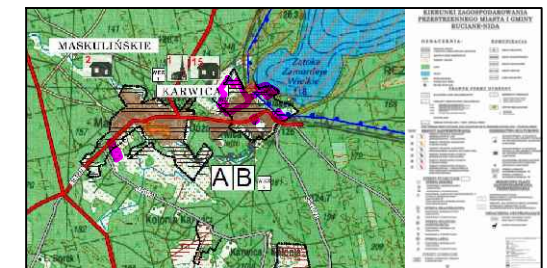
MIEJSCOWY PLAN ZAGOSPODAROWANIA PRZESTRZENNEGO WSI KARWICA
- KOMPLEKS VI - PROJEKT



SKALA 1:1000



WYRYS ZE STUDIUM UWARUNKOWAŃ I KIERUNKÓW ZAGOSPODAROWANIA
PRZESTRZENNEGO MIASTA I GMINY RUCIANE - NIDA
GRANICA OPRACOWANIA PLANU



- USTALENIA:
- GRANICA OBSZARU OBJĘTEGO PLANEM MIEJSCOWYM
 - LINIA ROZGRANICZAJĄCA TERENY O RÓŻNYM PRZEZNACZENIU LUB RÓŻNYCH ZASADACH ZAGOSPODAROWANIA
 - NIEPRZEKACZALNA LINIA ZABUDOWY
 - US TEREN USŁUG Z ZAKRESU SPORTU I REKREACJI STANOWIĄCYCH INWESTYCJĘ CELU PUBLICZNEGO - TEREN DOSTĘPU DO WÓD POWIERZCHNIOWYCH
 - ZL TEREN LASU
 - KDp TEREN CIĄGU PIESZO - JEZDNEGO
 - WP TEREN WÓD POWIERZCHNIOWYCH ŚRÓDLĄDOWYCH PŁYNĄCYCH
 - ZWYMIAROWANIE PODANE W METRACH
- USTALENIA DOTYCZĄCE OBIEKTÓW I TERENÓW CHRONIONYCH NA PODSTAWIE PRZEPISÓW ODREBNYCH:
- GRANICA STREFY OCHRONY SANITARNEJ - 150 M OD CEMENTARZA
- OBZAR OPRACOWANIA PLANU W ZAKRESIE ZAŁĄCZNIKA NR 2 ZLOKALIZOWANY JEST W GRANICACH ASTERUJĄCYCH FORM OCHRONY PRZYRODY:
- OBSZAR NAT. RP - 2000 PŁSZCZA PISKA - KŁO OBSZARU PŁB 2000R;
 - OBSZAR NAT. RP - 2000 STĘCJA PISKA - KŁO OBSZARU PŁB 2000R;
 - OBSZAR CHRONIONEGO KRAJOCZRAJU PŁUSZCZY I JEZIOR PISKICH.
- OBZAR OPRACOWANIA PLANU W ZAKRESIE ZAŁĄCZNIKA NR 2 ZLOKALIZOWANY JEST W GRANICACH ASTERUJĄCYCH GŁÓWNYCH ZBIORNIKÓW WÓD PODZIEMNYCH:
- GŁÓWNY ZBIORNIK WÓD PODZIEMNYCH NR 215 "SŁUBECKA (WARSZAWSKA)";
 - GŁÓWNY ZBIORNIK WÓD PODZIEMNYCH NR 216 "SAN. DR. KURPIE".
- OZNACZENIE INFORMACYJNE:
- GRANICA AGLOMERACJI RUCIANE - NIDA

	PLANOWANIE PRZESTRZENNE I OBSŁUGA NIERUCHOMOŚCI ESPRIT MICHAŁ ROMAŃSKI ul. Srebrna 8 lok. 42; 10-698 Olsztyn NIP 739 333 19 08 REGON 361984181 email: biuro@esprit.net.pl tel. 664 026 310	
	DATA 06.2020	SKALA 1:1000
	GŁÓWNY PROJEKTANT	mgr inż. Michał Romański
PROJEKTANT	mgr inż. Katarzyna Krukowska	