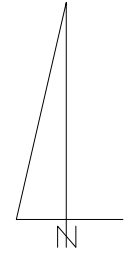
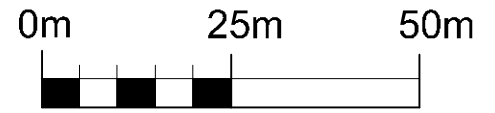


MIEJSCOWY PLAN ZAGOSPODAROWANIA PRZESTRZENNEGO WSI KARWICA - KOMPLEKS VI - PROJEKT

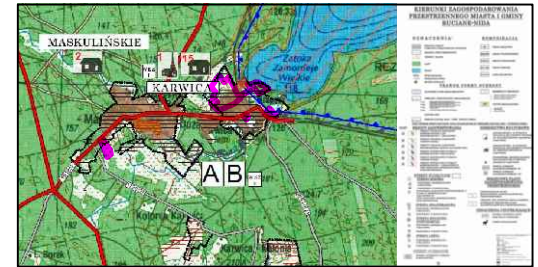


SKALA 1:1000



WYRYS ZE STUDIUM UWARUNKOWAŃ I KIERUNKÓW ZAGOSPODAROWANIA PRZESTRZENNEGO MIASTA I GMINY RUCIANE - NIDA

GRANICA OPRACOWANIA PLANU



USTALENIA:

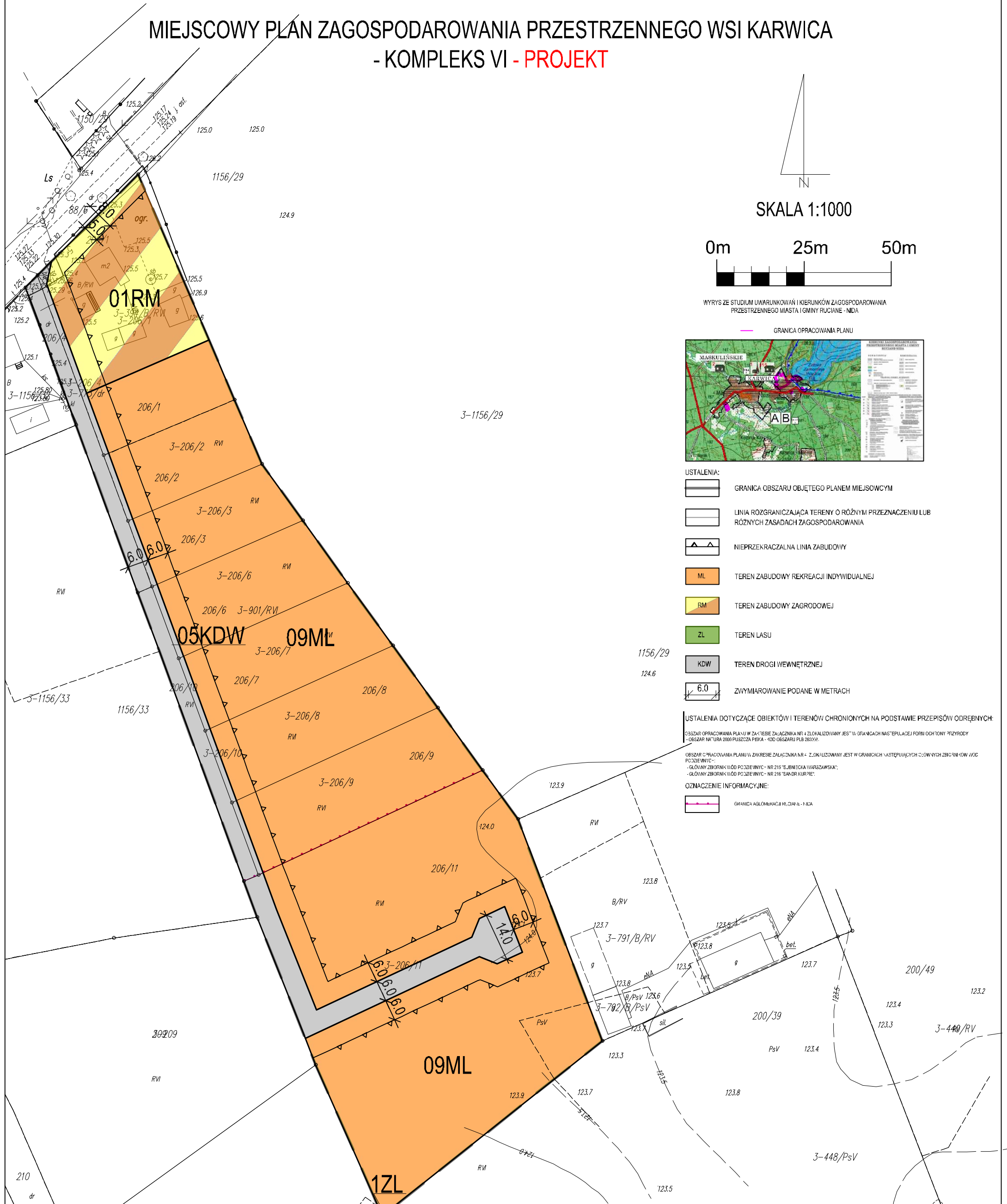
- GRANICA OBSZARU OBJĘTEGO PLANEM MIEJSCOWYM
- LINIA ROZGRANICZAJĄCA TERENY O RÓŻNYM PRZEZNACZENIU LUB RÓŻNYCH ZASADACH ZAGOSPODAROWANIA
- NIEPRZEKACZALNA LINIA ZABUDOWY
- ML TEREN ZABUDOWY REKREACJI INDYWIDUALNEJ
- RM TEREN ZABUDOWY ZAGRODOWEJ
- ZL TEREN LASU
- KDW TEREN DROGI WEWNĘTRZNEJ
- 6.0 ZWYMIAROWANIE PODANE W METRACH

USTALENIA DOTYCZĄCE OBIEKTÓW I TERENÓW CHRONIONYCH NA PODSTAWIE PRZEPISÓW ODREBNYCH:

- OBSZAR OPRACOWANIA PLANU W ZAKRESIE ZACZĄTKA NR 4 ZLOKALIZOWANY JEST W GRANICACH NASTĘPUJĄCYCH CZYŃCZYCH ZBIORNIKÓW WÓD POZIOMYCH:
 - OBSZAR NA "URA 2000 PUSZCZA POLSKA - KOD OBSZARU PUB 2850X"
 - GŁÓWNY ZBIORNIK WÓD POZIOMYCH - NR 215 "SŁUBIECKA WARSZAWSKA"
 - GŁÓWNY ZBIORNIK WÓD POZIOMYCH - NR 216 "SAN DR. KURPIE"

OZNACZENIE INFORMACYJNE:

- GRANICA AGLOMERACJI RUCIANE - NIDA



	PLANOWANIE PRZESTRZENNE I OBSŁUGA NIERUCHOMOŚCI ESPRIT MICHAŁ ROMAŃSKI ul. Srebrna 8 lok. 42; 10-698 Olsztyn NIP 739 333 19 08 REGON 361984181 email: biuro@esprit.net.pl tel. 664 026 310	
	DATA 06.2020	MIEJSCOWY PLAN ZAGOSPODAROWANIA PRZESTRZENNEGO WSI KARWICA - KOMPLEKS VI
GŁÓWNY PROJEKTANT	mgr inż. Michał Romański	
PROJEKTANT	mgr inż. Katarzyna Krukowska	