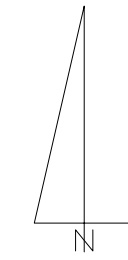


# MIEJSCOWY PLAN ZAGOSPODAROWANIA PRZESTRZENNEGO WSI KARWICA - KOMPLEKS VI - PROJEKT

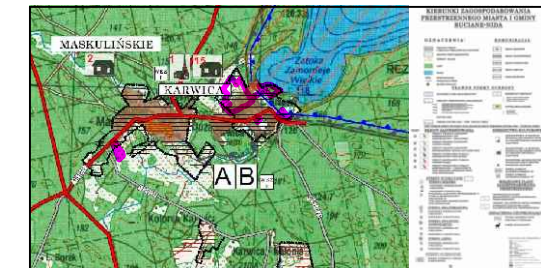


SKALA 1:1000



WYRYS ZE STUDIUM UMARUNKOWAŃ I KIERUNKÓW ZAGOSPODAROWANIA  
PRZESTRZENNEGO MIASTA I GMINY RUCIANE - NIDA

GRANICA OPRACOWANIA PLANU

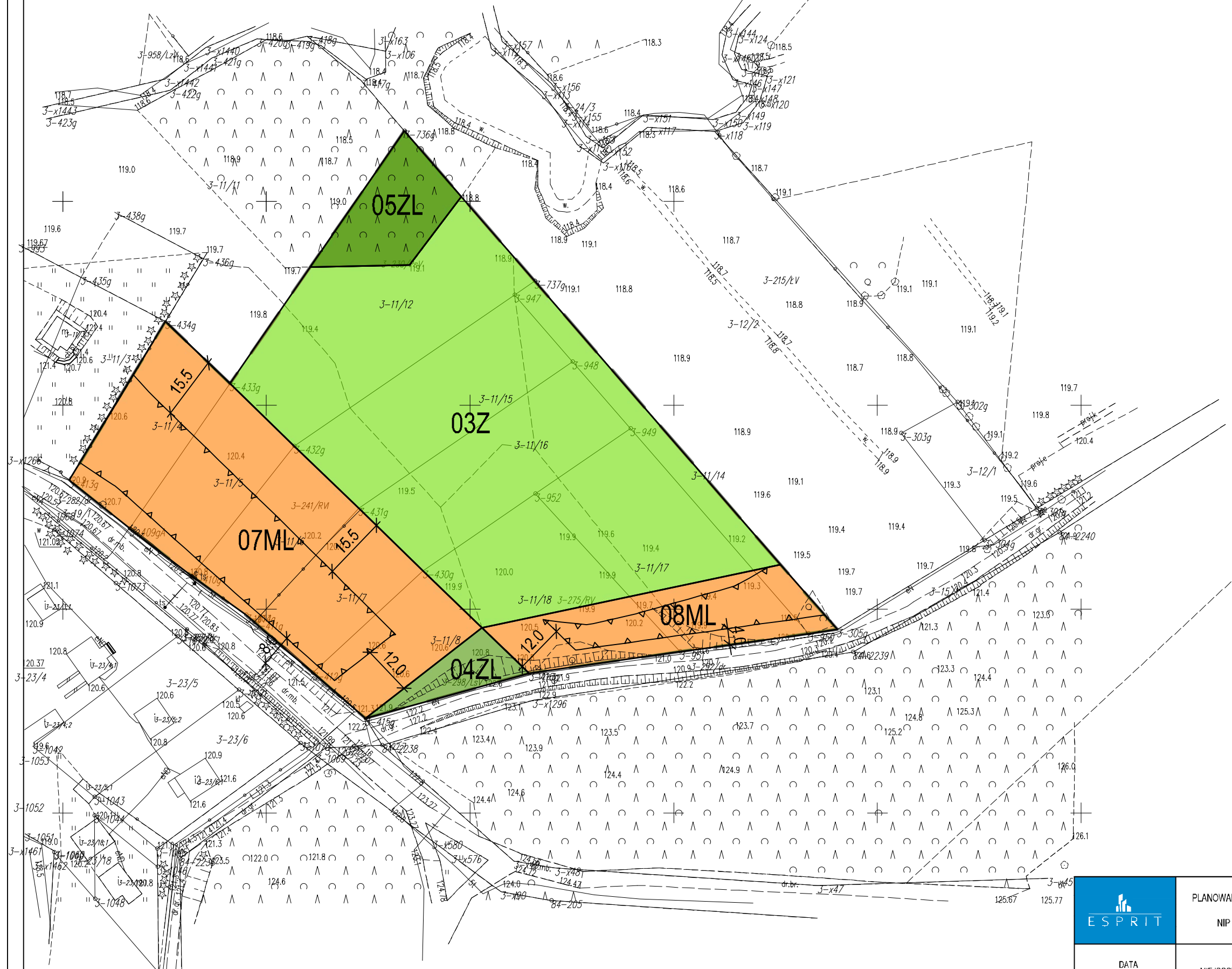


USTALENIA:

- GRANICA OBSZARU OBJĘTEGO PLANEM MIEJSCOWYM
- LINIA ROZGRANICZAJĄCA TERENY O RÓŻNYM PRZEZNACZENIU LUB RÓŻNYCH ZASADACH ZAGOSPODAROWANIA
- NIEPRZEKACZALNA LINIA ZABUDOWY
- ML TEREN ZABUDOWY REKREACJI INDYWIDUALNEJ
- Z TEREN ZIELENI
- ZL TEREN LASU
- ZWYMIAROWANIE PODANE W METRACH

USTALENIA DOTYCZĄCE OBIEKTÓW I TERENÓW CHRONIONYCH NA PODSTAWIE PRZEPISÓW ODREBNYCH:

- OBSZAR OPRACOWANIA PLANU W ZAKRESIE ZŁĄCZKA NR 2, ZŁOKALIZOWANY JEST W GRANICACH NASTĘPUJĄCYCH FORM OCHRONY PRZYRODY:
- OBSZAR NATURA 2000 PUSZCZA "TESIA" - KOD OBSZARU PL 3 250008;
- OBSZAR NATURA 2000 OSTAJA PIŚKA - KOD OBSZARU PLH 250048;
- OBSZARU CHRONIONEGO KRAJOBRAZU "PUSZCZY I JEZIOR PIŚKICH".
- OBSZAR OPRACOWANIA PLANU W ZAKRESIE ZŁĄCZKA NR 2, ZŁOKALIZOWANY JEST W GRANICACH NASTĘPUJĄCYCH GŁÓWNYCH ZBIORNIKÓW WÓD PODZIEMNYCH:
- GŁÓWNY ZBIORNIK WÓD PODZIEMNYCH NR 2 "SUŁEŃSKA WARSZAWSKA";
- GŁÓWNY ZBIORNIK WÓD PODZIEMNYCH NR 2 "SANDR KURPIE".



	PLANOWANIE PRZESTRZENNE I OBSŁUGA NIERUCHOMOŚCI ESPRIT MICHAŁ ROMAŃSKI ul. Srebrna 8 lok. 42; 10-698 Olsztyn NIP 739 333 19 08 REGON 361984181 email: biuro@esprit.net.pl tel. 664 026 310	
	DATA 06.2020	MIEJSCOWY PLAN ZAGOSPODAROWANIA PRZESTRZENNEGO WSI KARWICA - KOMPLEKS VI
GŁÓWNY PROJEKTANT	mgr inż. Michał Romański	
PROJEKTANT	mgr inż. Katarzyna Krukowska	